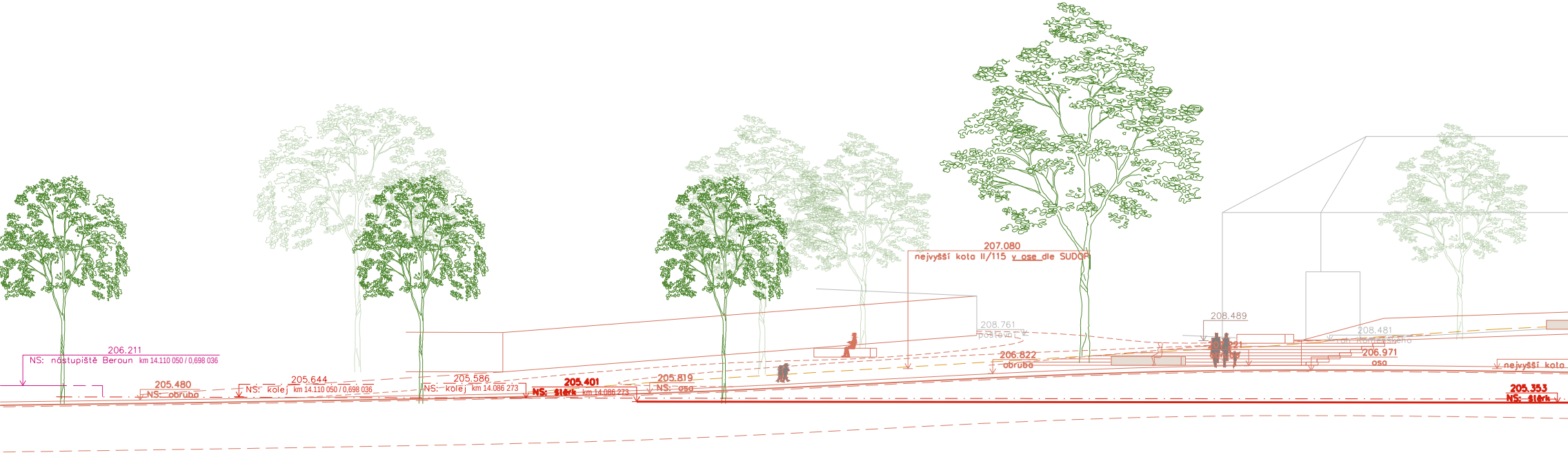
206.211
NS: nástupiště Beroun km 14.110 050 / 0,698 036
205.480
NS: obruba
205.644
NS: kolej km 14.110 050 / 0,698 036
205.586
NS: kolej km 14.086 273
205.401
NS: štěrk km 14.086 273
205.819
NS: osa
207.080
nejvyšší kota II/115 v ose dle SUDOP
208.761
poštovní
206.822
obruba
208.489
207.221
obruba
208.481
roh Komenského
206.971
osa
nejvyšší kota
205.353
NS: štěrk

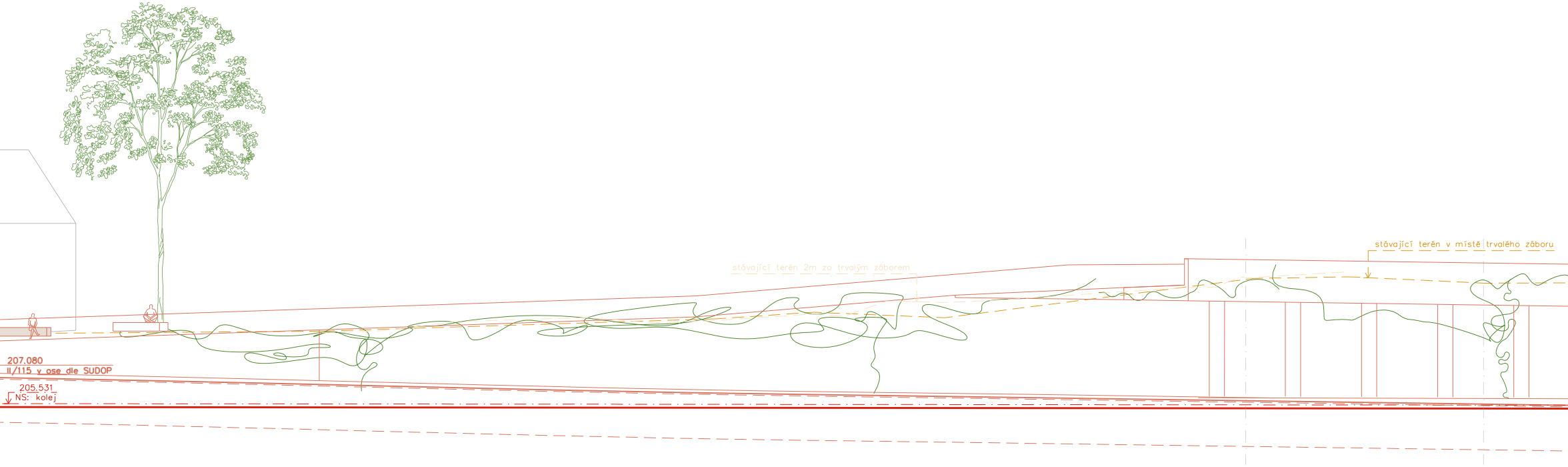
stávající terén v místě trvalého záboru
stávající terén 2m za trvalým záborem
207.080
II/115 v ose dle SUDOP
205.531
NS: kolej

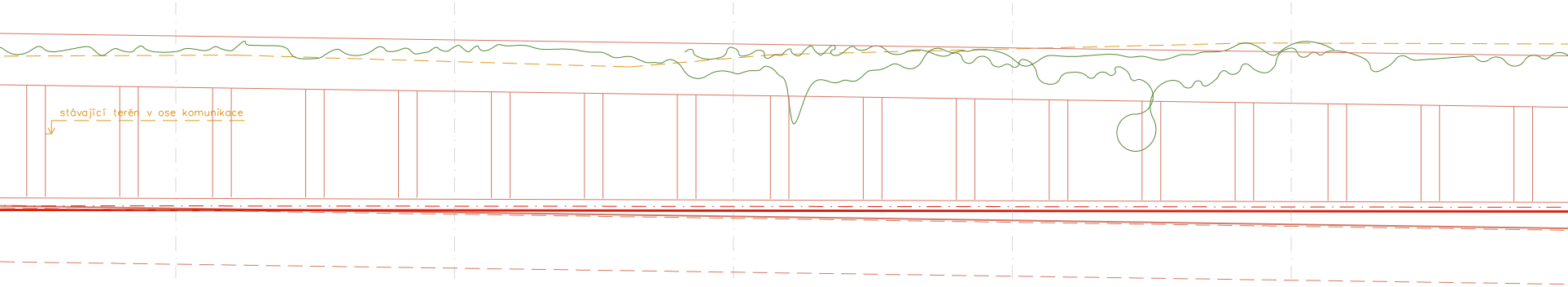
stávající terén v ose komunikace

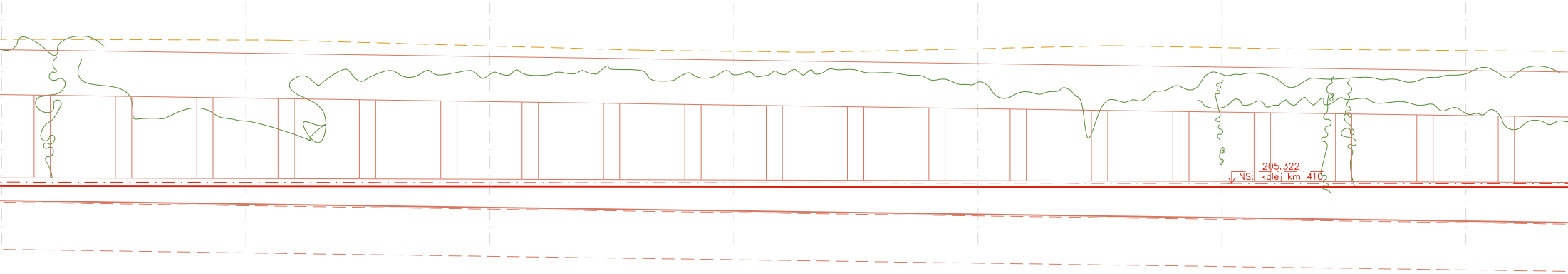
205.322
NS: kolej km 410


209.388
208.371
205.771
204.016
202.758
202.669

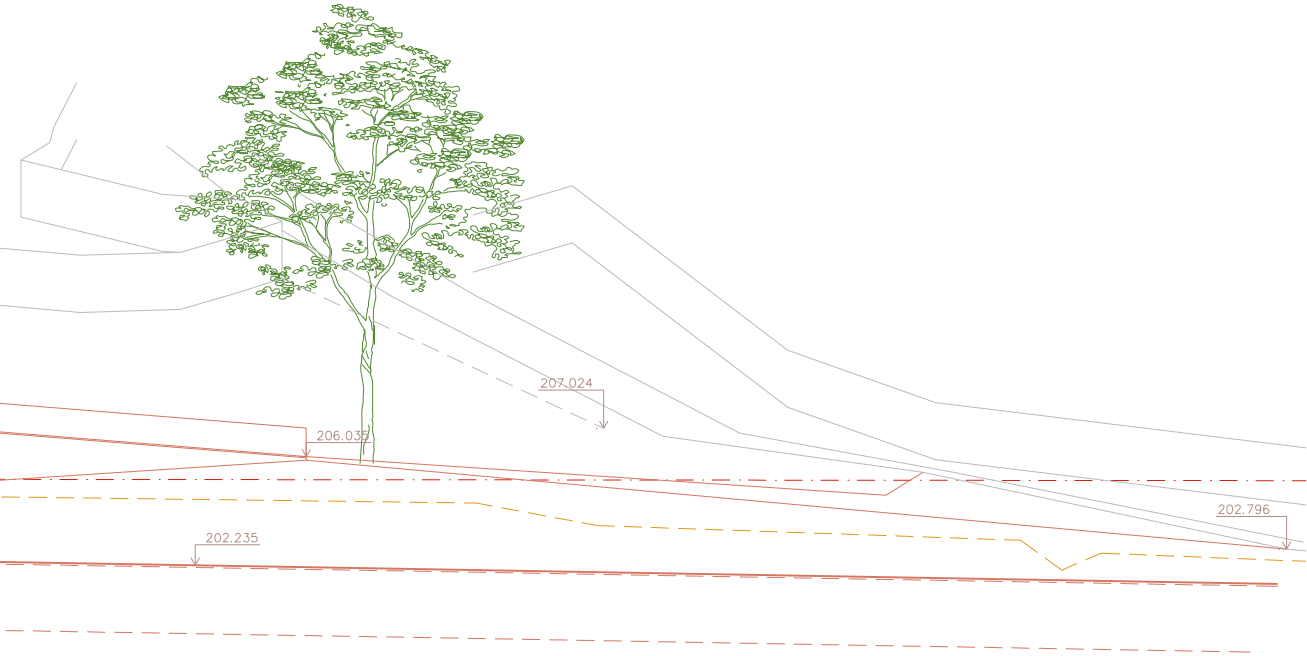
207.024
206.035
202.796
202.235

architekti

ŽELEZNIČNÍ STANICE ČERNOŠICE
Přeložka II/115 - galerie - pohled
14.2.2023 M 1:200